

PREZYDENT WROCŁAWIA		Województwo: dolnośląskie Powiat: M.WROCŁAW Jednostka ewidencyjna: Wrocław Obręb ewidencyjny: <b>026401_1.0025, Tarnogaj</b> Miejscowość: Wrocław (idTERYT: 0986283)					
ZGKIKM.TE.6621.8395.2023							
<b>WYPIS Z REJESTRU GRUNTÓW</b> dotyczący danych przedmiotowych według stanu na dzień: 2023-06-07 11:42:35							
Jednostka rejestrowa gruntów: 026401_1.0025.G189 grupa rejestrowa: 2							
<b>DZIAŁKI EWIDENCYJNE:</b>							
Ark. mapy	Numer działki ewiden- cyjnej	Położenie gruntów	Opis użytku	Symbol klasoużytku	Powierzchnia		Numer księgi wieczystej
					użytku [ha]	działki [ha]	
5	5/3	ul. bp. Bernarda Bogedaina 10	Tereny przemysłowe	Ba	0.1366	0.1366	
Identyfikator działki: 026401_1.0025.AR_5.5/3							
Całkowita powierzchnia jednostki rejestrowej: 0.1366							

W dniu: 07.06.2023

dokument sporządzony przez: Dominika Jędrzejak

Wrocław, dnia: 07.06.2023

Zup. PREZYDENT WROCŁAWIA

inż. Jacek Jędrzejak

Burmistrz Miasta i Gminy Wrocław

(data, imię i nazwisko osoby upoważnionej)

Sporządzono w Zarządzie Geodezji, Kartografii i Katastru Miejskiego we Wrocławiu, al. Marcina Kromera 44, 51-163 Wrocław



<b>PREZYDENT WROCŁAWIA</b>  ZGKIKM.TE.6621.8393.2023		Województwo: dolnośląskie Powiat: M.WROCŁAW Jednostka ewidencyjna: Wrocław Obręb ewidencyjny: <b>026401_1.0025, Tarnogaj</b> Miejscowość: Wrocław (idTERYT: 0986283)					
<b>WYPIS Z REJESTRU GRUNTÓW</b> według stanu na dzień: 2023-06-07 11:50:30							
Jednostka rejestrowa gruntów: 026401_1.0025.G197 grupa rejestrowa: 2							
<b>WŁAŚCICIELE/ WŁADAJĄCY:</b>							
UDZIAŁ: 1/1 Skarb Państwa: <b>SKARB PAŃSTWA REGON: 000000000</b>		charakter stanu władania: <b>własność</b>					
UDZIAŁ: 1/1  Spółka handlowa nie będąca cudzoziemcem: <b>HCS R.SZYCHLIŃSKI SPÓŁKA KOMANDYTOWA REGON: 931588188</b> Siedziba: 53-411 Wrocław ul. Krucza 2A		charakter stanu władania: <b>użytkowanie wieczyste</b> ważność do: 2089-12-05					
<b>DZIAŁKI EWIDENCYJNE:</b>							
Ark. mapy	Numer działki ewiden- cyjnej	Położenie gruntów	Opis użytku	Symbol klasoużytku	Powierzchnia		Numer księgi wieczyste
					użytku [ha]	działki [ha]	
5	5/5	al. Armii Krajowej 53	Inne tereny zabudowane	Bi	0.0396	0.0396	
Identyfikator działki: 026401_1.0025.AR_5/5							
Całkowita powierzchnia jednostki rejestrowej: 0.0396							

W dniu: 07.06.2023

dokument sporządzony przez: Dominika Jędrzejak

Wrocław, dnia: 07.06.2023

**Dokument niniejszy jest przeznaczony  
do dokonywania wpisu w księdze wieczistej**

Zup. PREZYDENT WROCŁAWIA  
 Wz. Jacek Janus  
 KŁOSZANIK  
 Długość: 100 m  
 (data, imię i nazwisko osoby upoważnionej)

Sporządzono w Zarządzie Geodezji, Kartografii i Katastru Miejskiego we Wrocławiu, al. Marcina Kromera 44, 51-163 Wrocław

WYRYS Z MAPY EWIDENCYJNEJ

Skala 1:500



Sporządzono w Zarządzie Geodezji, Kartografii  
i Katastru Miejskiego we Wrocławiu  
według stanu na dzień: 07-06-2023  
Zlecenie nr: ZGKIKM.TE.6621.8393.2023

Dokument niniejszy jest przeznaczony do  
dokonywania wpisu w księdze wieczystej

Z up. PREZYDENTA WROCŁAWIA

mgr J. Janus

Sporządził(a): Dominika Jędrzejak

(imię i nazwisko osoby upoważnionej)  
Wrocław, 07-06-2023



<b>PREZYDENT WROCŁAWIA</b>		Województwo: dolnośląskie Powiat: M. WROCŁAW Jednostka ewidencyjna: Wrocław Obręb ewidencyjny: <b>026401_1.0025, Tarnogaj</b> Miejscowość: Wrocław (idTERYT: 0986283)					
ZGKIKM.TE.6621.8393.2023							
<b>WYPIS Z REJESTRU GRUNTÓW</b>							
według stanu na dzień: 2023-06-07 11:56:23							
Jednostka rejestrowa gruntów: 026401_1.0025.G455							
grupa rejestrowa: 2							
<b>WŁAŚCICIELE/ WŁADAJĄCY:</b>							
UDZIAŁ: 1/1		charakter stanu władania: <b>własność</b>					
Skarb Państwa:							
<b>SKARB PAŃSTWA REGON: 000000000</b>							
UDZIAŁ: 1/1		charakter stanu władania: <b>użytkowanie wieczyste</b>					
		ważność do: 2089-12-05					
Spółka handlowa nie będąca cudzoziemcem:							
<b>HCS R.SZYCHLIŃSKI SPÓŁKA KOMANDYTOWA REGON: 931588188</b>							
Siedziba: 53-411 Wrocław ul. Krucza 2A							
<b>DZIAŁKI EWIDENCYJNE:</b>							
Ark. mapy	Numer działki ewidencyjnej	Położenie gruntów	Opis użytku	Symbol klasoużytku	Powierzchnia		Numer księgi wieczystej
					użytku [ha]	działki [ha]	
5	5/6	al. Armii Krajowej	Inne tereny zabudowane	Bi	0.0912	0.0912	
Identyfikator działki: 026401_1.0025.AR_5.5/6							
Całkowita powierzchnia jednostki rejestrowej: 0.0912							

W dniu: 07.06.2023

dokument sporządzony przez: Dominika Jędrzejak

Wrocław, dnia: 07.06.2023

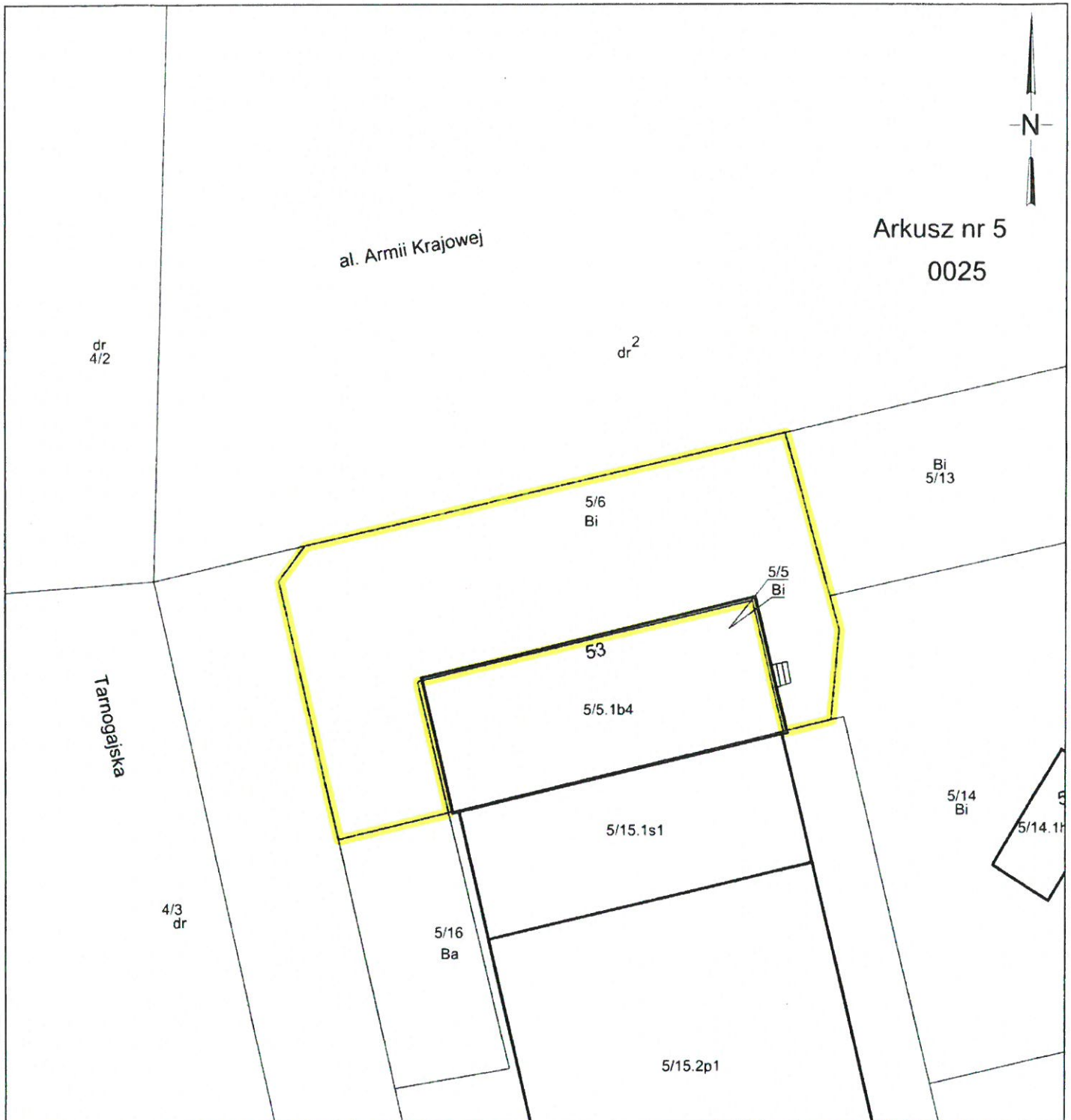
Dokument niniejszy jest przeznaczony  
do dokonywania wpisu w księdze wieczystej

(data, imię i nazwisko osoby upoważnionej)

Sporządzono w Zarządzie Geodezji, Kartografii i Katastru Miejskiego we Wrocławiu, al. Marcina Kromera 44, 51-163 Wrocław

WYRYS Z MAPY EWIDENCYJNEJ

Skala 1:500



Sporządzono w Zarządzie Geodezji, Kartografii  
i Katastru Miejskiego we Wrocławiu  
według stanu na dzień: 07-06-2023  
Zlecenie nr: ZGKIKM.TE.6621.8393.2023

Dokument niniejszy jest przeznaczony do  
dokonywania wpisu w księdze wieczystej

Sporządził(a): Dominika Jędrzejak

(imię i nazwisko osoby upoważnionej)  
Wrocław, 07-06-2023

<b>PREZYDENT WROCŁAWIA</b>  ZGKIKM.TE.6621.8393.2023		Województwo: dolnośląskie Powiat: M.WROCŁAW Jednostka ewidencyjna: Wrocław Obręb ewidencyjny: <b>026401_1.0025, Tarnogaj</b> Miejscowość: Wrocław (idTERYT: 0986283)					
<b>WYPIS Z REJESTRU GRUNTÓW</b> według stanu na dzień: 2023-06-07 12:03:20							
Jednostka rejestrowa gruntów: 026401_1.0025.G456 grupa rejestrowa: 2							
<b>WŁAŚCICIELE/ WŁADAJĄCY:</b>							
UDZIAŁ: 1/1 Skarb Państwa: <b>SKARB PAŃSTWA REGON: 000000000</b>		charakter stanu władania: <b>własność</b>					
UDZIAŁ: 1/1  Spółka handlowa nie będąca cudzoziemcem: <b>HCS R.SZYCHLIŃSKI SPÓŁKA KOMANDYTOWA REGON: 931588188</b> Siedziba: 53-411 Wrocław ul. Krucza 2A		charakter stanu władania: <b>użytkowanie wieczyste</b> ważność do: 2089-12-05					
<b>DZIAŁKI EWIDENCYJNE:</b>							
Ark. mapy	Numer działki ewidencyjnej	Położenie gruntów	Opis użytku	Symbol klasoużytku	Powierzchnia		Numer księgi wieczystej
					użytku [ha]	działki [ha]	
5	5/8	al. Armii Krajowej 57b	Zurbanizowane tereny niezabudowane lub w trakcie zabudowy	Bp	0.3479	0.3479	
Identyfikator działki: 026401_1.0025.AR_5.5/8							
Całkowita powierzchnia jednostki rejestrowej: 0.3479							

W dniu: 07.06.2023

dokument sporządzony przez: Dominika Jędrzejak

Wrocław, dnia: 07.06.2023

**Dokument niniejszy jest przeznaczony do dokonywania wpisu w księdze wieczystej**

z up. PREZYDENTA WROCŁAWIA

inż. Janusz Janus

KIEROWNIK

Biura Inżynierii Miejskiej

(data, imię i nazwisko osoby upoważnionej)

Sporządzono w Zarządzie Geodezji, Kartografii i Katastru Miejskiego we Wrocławiu, al. Marcina Kromera 44, 51-163 Wrocław



**PREZYDENT WROCŁAWIA**

Województwo

dolnośląskie

Powiat

M. WROCŁAW

Jednostka ewidencyjna

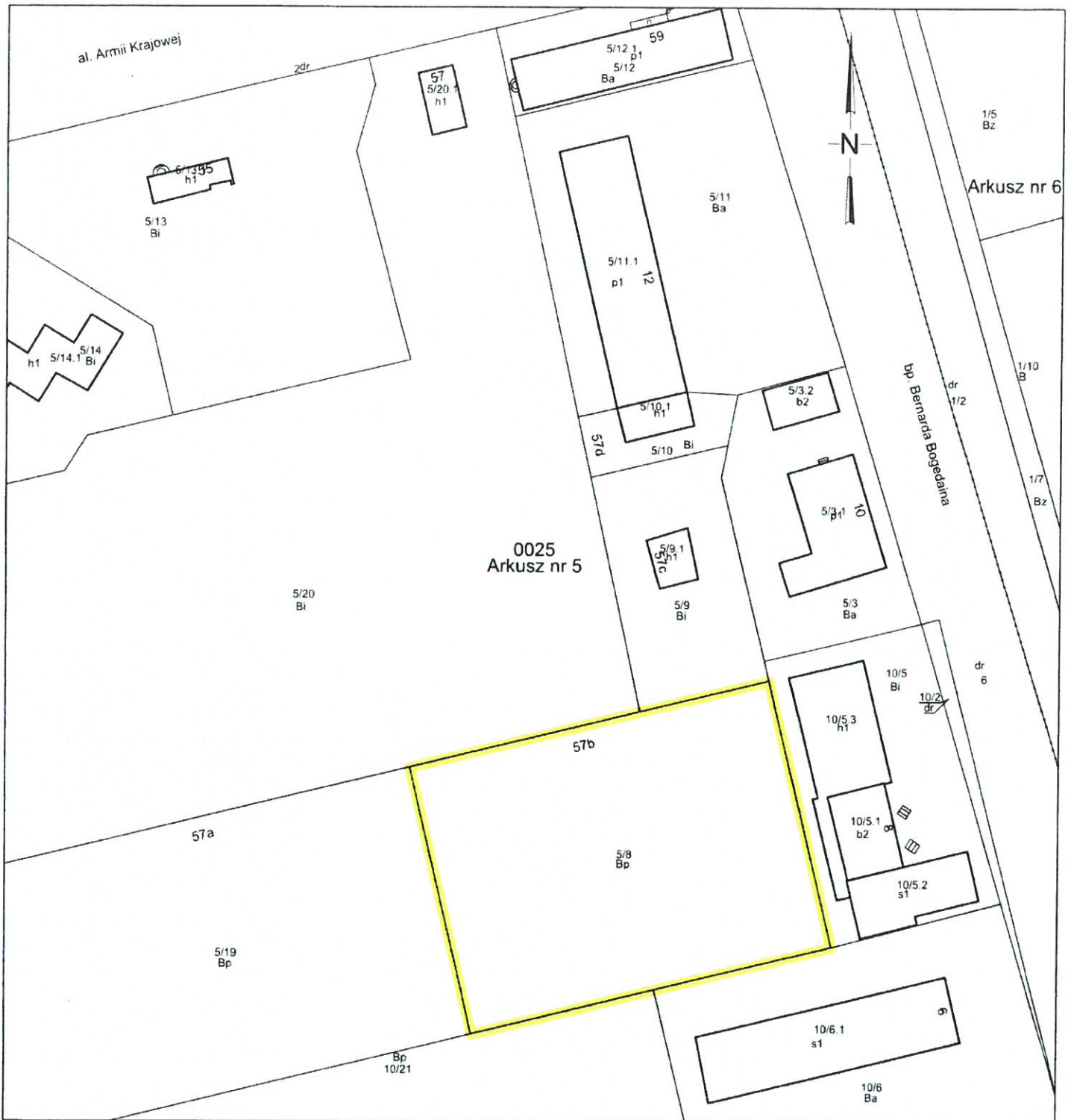
Wrocław

Obręb ewidencyjny

0025, Tarnogaj

**WYRYS Z MAPY EWIDENCYJNEJ**

**Skala 1:1000**



Sporządzono w Zarządzie Geodezji, Kartografii  
i Katastru Miejskiego we Wrocławiu  
według stanu na dzień: 07-06-2023  
Zlecenie nr: ZGKIKM.TE.6621.8393.2023

**Dokument niniejszy jest przeznaczony do  
dokonywania wpisu w księdze wieczystej**

Sporządził(a): Dominika Jędrzejak

(imię i nazwisko osoby upoważnionej)  
Wrocław, 07-06-2023



<b>PREZYDENT WROCŁAWIA</b>  ZGKIKM.TE.6621.8393.2023		Województwo: dolnośląskie Powiat: M.WROCŁAW Jednostka ewidencyjna: Wrocław Obręb ewidencyjny: <b>026401_1.0025, Tarnogaj</b> Miejscowość: Wrocław (idTERYT: 0986283)					
<b>WYPIS Z REJESTRU GRUNTÓW</b> według stanu na dzień: 2023-06-07 12:41:40							
Jednostka rejestrowa gruntów: 026401_1.0025.G457 grupa rejestrowa: 2							
<b>WŁAŚCICIELE/ WŁADAJĄCY:</b>							
UDZIAŁ: 1/1 Skarb Państwa: <b>SKARB PAŃSTWA REGON: 000000000</b>		charakter stanu władania: <b>własność</b>					
UDZIAŁ: 1/1  Spółka handlowa nie będąca cudzoziemcem: <b>HCS R.SZYCHLIŃSKI SPÓŁKA KOMANDYTOWA REGON: 931588188</b> Siedziba: 53-411 Wrocław ul. Krucza 2A		charakter stanu władania: <b>użytkowanie wieczyste</b> ważność do: 2089-12-05					
<b>DZIAŁKI EWIDENCYJNE:</b>							
Ark. mapy	Numer działki ewiden- cyjnej	Położenie gruntów	Opis użytku	Symbol klasoużytku	Powierzchnia		Numer księgi wieczystej
					użytku [ha]	działki [ha]	
5	5/9	al. Armii Krajowej 57c	Inne tereny zabudowane	Bi	0.1076	0.1076	
Identyfikator działki: 026401_1.0025.AR_5.5/9							
Całkowita powierzchnia jednostki rejestrowej: 0.1076							

W dniu: 07.06.2023

dokument sporządzony przez: Dominika Jędrzejak

Wrocław, dnia: 07.06.2023

**Dokument niniejszy jest przeznaczony  
do dokonywania wpisu w księdze wieczystej**

Zup PREZYDENT WROCŁAWIA

inż. Jolanta Janus  
KIEROWNIK  
Biura Rejestrowego

(data, imię i nazwisko osoby upoważnionej)

Sporządzono w Zarządzie Geodezji, Kartografii i Katastru Miejskiego we Wrocławiu, al. Marcina Kromera 44, 51-163 Wrocław

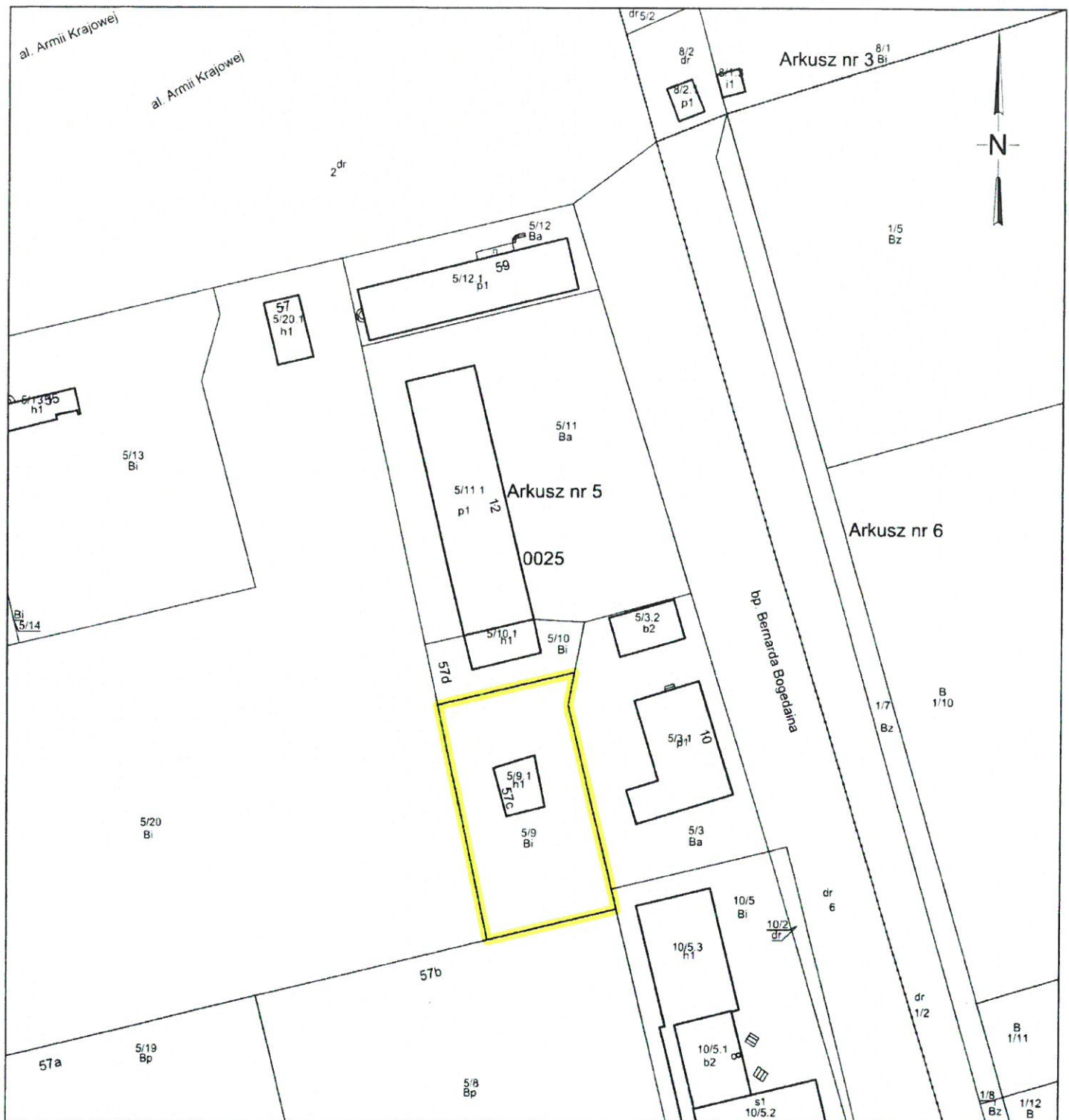
dolnośląskie

M. WROCLAW

Wrocław

0025, Tarnogaj

### WYRYS Z MAPY EWIDENCYJNEJ

**Skala 1:1000**

Sporządzono w Zarządzie Geodezji, Kartografii  
i Katastru Miejskiego we Wrocławiu  
według stanu na dzień: 07-06-2023  
Zlecenie nr: ZGKIKM.TE.6621.8393.2023

**Dokument niniejszy jest przeznaczony do dokonywania wpisu w księdze wieczystej**

Sporządził(a): Dominika Jędrzejak

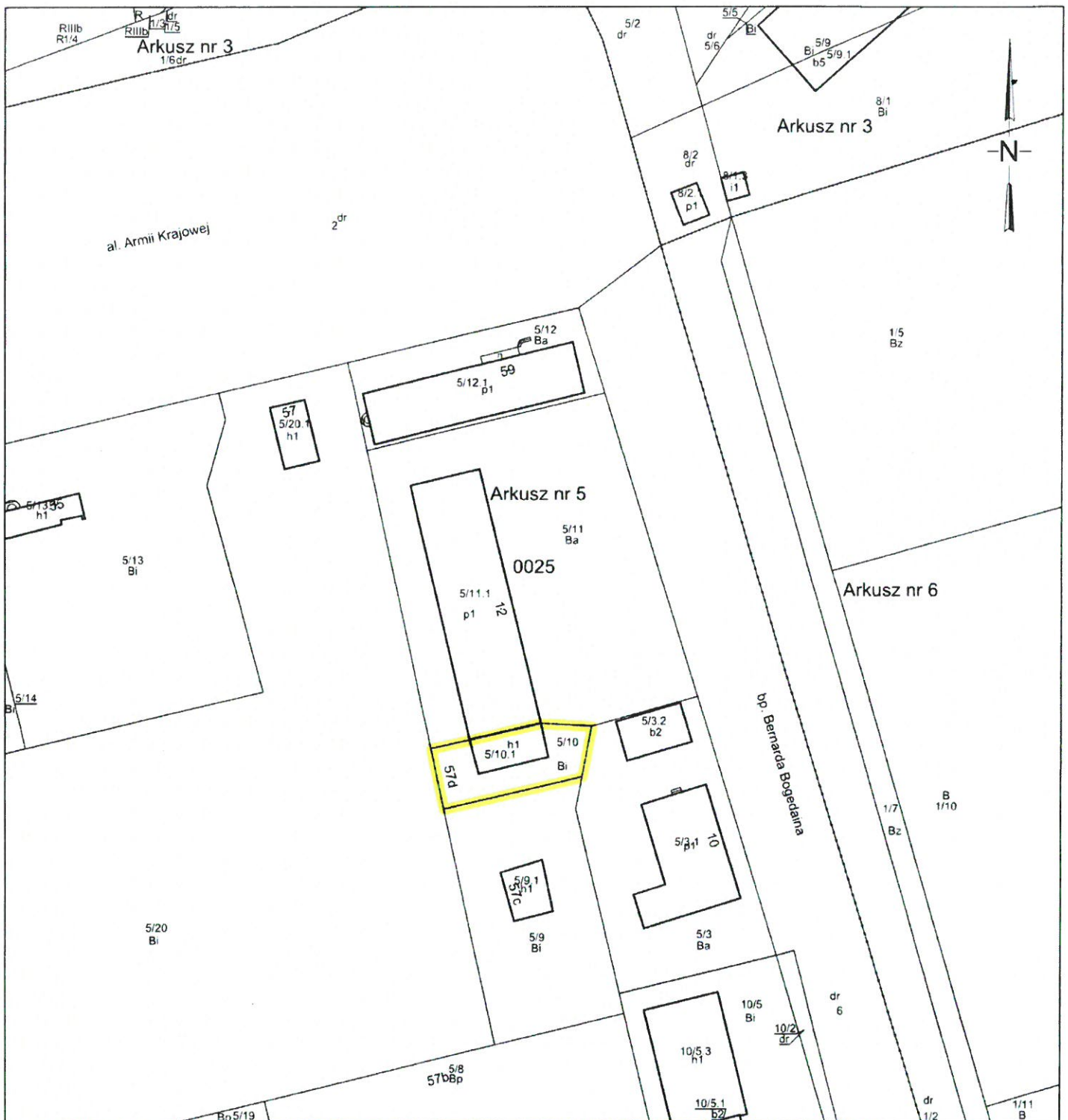
(imię i nazwisko osoby upoważnionej)  
Wrocław, 07-06-2023





WYRYS Z MAPY EWIDENCYJNEJ

Skala 1:1000



Sporządzono w Zarządzie Geodezji, Kartografii  
i Katastru Miejskiego we Wrocławiu  
według stanu na dzień: 07-06-2023  
Zlecenie nr: ZGKI KM.TE.6621.8393.2023

Dokument niniejszy jest przeznaczony do  
dokonywania wpisu w księdze wieczystej

Sporządził(a): Dominika Jędrzejak

(imię i nazwisko osoby upoważnionej)  
Wrocław, 07-06-2023



<b>PREZYDENT WROCŁAWIA</b> ZGKIKM.TE.6621.8393.2023		Województwo: dolnośląskie Powiat: M.WROCŁAW Jednostka ewidencyjna: Wrocław Obręb ewidencyjny: <b>026401_1.0025, Tarnogaj</b> Miejscowość: Wrocław (idTERYT: 0986283)					
<b>WYPIS Z REJESTRU GRUNTÓW</b> według stanu na dzień: 2023-06-07 13:28:38							
Jednostka rejestrowa gruntów: 026401_1.0025.G459 grupa rejestrowa: 2							
<b>WŁAŚCICIELE/ WŁADAJĄCY:</b>							
UDZIAŁ: 1/1 Skarb Państwa: <b>SKARB PAŃSTWA REGON: 000000000</b>		charakter stanu władania: <b>własność</b>					
UDZIAŁ: 1/1 Spółka handlowa nie będąca cudzoziemcem: <b>HCS R.SZYCHLIŃSKI SPÓŁKA KOMANDYTOWA REGON: 931588188</b> Siedziba: 53-411 Wrocław ul. Krucza 2A		charakter stanu władania: <b>użytkowanie wieczyste</b> ważność do: 2089-12-05					
<b>DZIAŁKI EWIDENCYJNE:</b>							
Ark. mapy	Numer działki ewiden- cyjnej	Położenie gruntów	Opis użytku	Symbol klasoużytku	Powierzchnia		Numer księgi wieczystej
					użytku [ha]	działki [ha]	
5	5/11	ul. bp. Bernarda Bogedaina 12	Tereny przemysłowe	Ba	0.2765	0.2765	
Identyfikator działki: 026401_1.0025.AR_5.5/11							
Całkowita powierzchnia jednostki rejestrowej: 0.2765							

W dniu: 07.06.2023

dokument sporządzony przez: Dominika Jędrzejak

Wrocław, dnia: 07.06.2023

**Dokument niniejszy jest przeznaczony  
do dokonywania wpisu w księdze wieczystej**

PREZYDENT WROCŁAWIA  
 mgr Jolanta Janus  
 KIEROWNIK  
 (data, imię i nazwisko osoby upoważnionej)

Sporządzono w Zarządzie Geodezji, Kartografii i Katastru Miejskiego we Wrocławiu, al. Marcina Kromera 44, 51-163 Wrocław

**PREZYDENT WROCŁAWIA**

Województwo

dolnośląskie

Powiat

M. WROCŁAW

Jednostka ewidencyjna

Wrocław

Obręb ewidencyjny

0025, Tarnogaj

**WYRYS Z MAPY EWIDENCYJNEJ**

**Skala 1:1000**



Sporządzono w Zarządzie Geodezji, Kartografii  
i Katastru Miejskiego we Wrocławiu  
według stanu na dzień: 07-06-2023  
Zlecenie nr: ZGKIKM.TE.6621.8393.2023


**Dokument niniejszy jest przeznaczony do  
dokonywania wpisu w księdze wieczystej**

Sporządził(a): Dominika Jędrzejak

(imię i nazwisko osoby upoważnionej)  
Wrocław, 07-06-2023

<b>PREZYDENT WROCŁAWIA</b>  ZGKIKM.TE.6621.8393.2023		Województwo: dolnośląskie Powiat: M.WROCŁAW Jednostka ewidencyjna: Wrocław Obręb ewidencyjny: <b>026401_1.0025, Tarnogaj</b> Miejscowość: Wrocław (idTERYT: 0986283)					
<b>WYPIS Z REJESTRU GRUNTÓW</b> według stanu na dzień: 2023-06-07 13:48:44							
Jednostka rejestrowa gruntów: 026401_1.0025.G460 grupa rejestrowa: 2							
<b>WŁAŚCICIELE/ WŁADAJĄCY:</b>							
UDZIAŁ: 1/1 Skarb Państwa: <b>SKARB PAŃSTWA REGON: 000000000</b>		charakter stanu władania: <b>własność</b>					
UDZIAŁ: 1/1  Spółka handlowa nie będąca cudzoziemcem: <b>HCS R.SZYCHLIŃSKI SPÓŁKA KOMANDYTOWA REGON: 931588188</b> Siedziba: 53-411 Wrocław ul. Krucza 2A		charakter stanu władania: <b>użytkowanie wieczyste</b> ważność do: 2089-12-05					
<b>DZIAŁKI EWIDENCYJNE:</b>							
Ark. mapy	Numer działki ewidencyjnej	Położenie gruntów	Opis użytku	Symbol klasoużytku	Powierzchnia		Numer księgi wieczystej
					użytku [ha]	działki [ha]	
5	5/12	al. Armii Krajowej 59	Tereny przemysłowe	Ba	0.0739	0.0739	
Identyfikator działki: 026401_1.0025.AR_5.5/12							
Całkowita powierzchnia jednostki rejestrowej: 0.0739							

W dniu: 07.06.2023

dokument sporządzony przez: Malwina 

Wrocław, dnia: 07.06.2023

**Dokument niniejszy jest przeznaczony  
do dokonywania wpisu w księdze wieczystej**

z UP. PREZYDENTA WROCŁAWIA

mgr Jolanta Janus

KLIMCZAK

.....

(data, imię i nazwisko osoby upoważnionej)

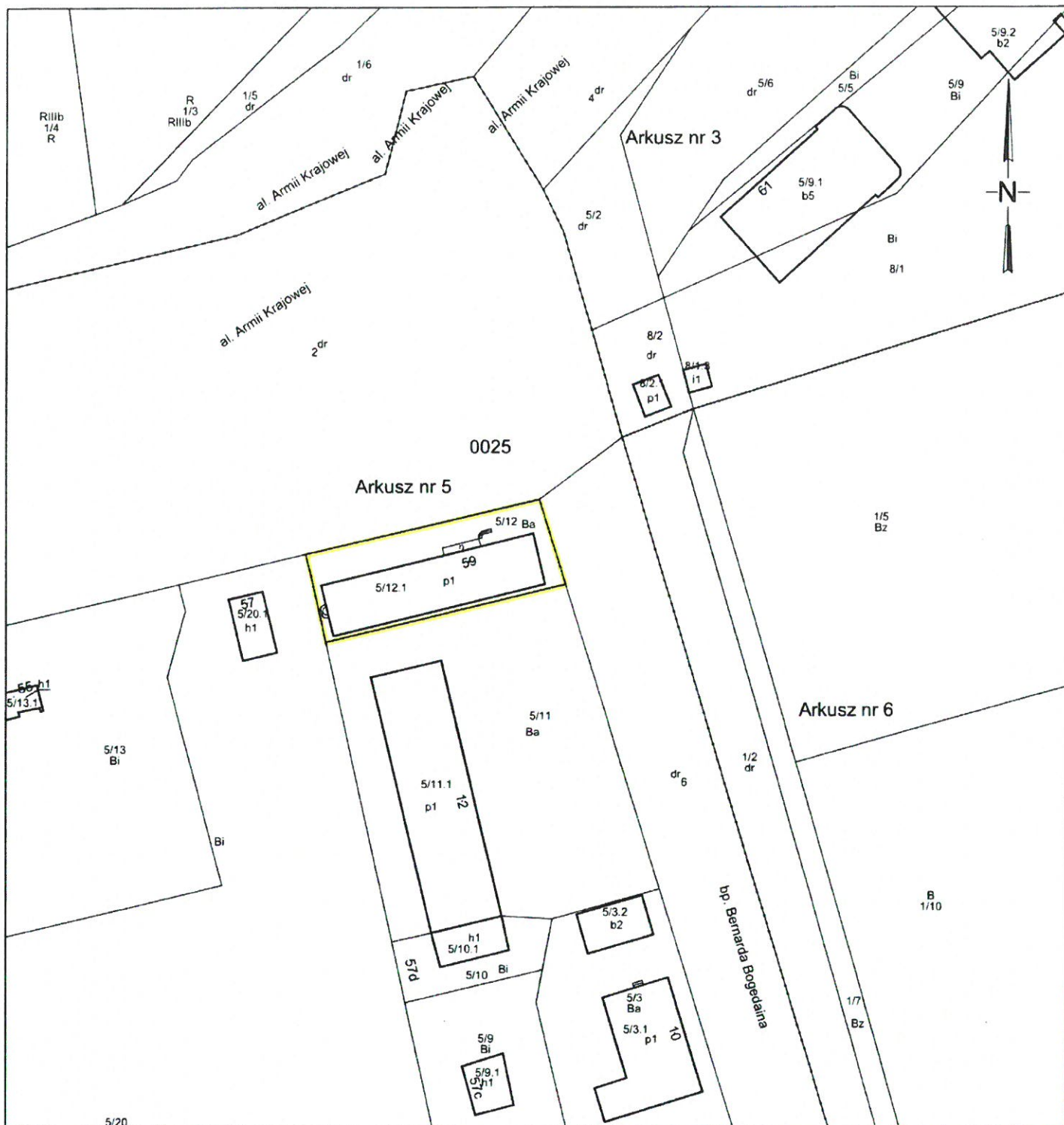
Sporządzono w Zarządzie Geodezji, Kartografii i Katastru Miejskiego we Wrocławiu, al. Marcina Kromera 44, 51-163 Wrocław





## WYRYS Z MAPY EWIDENCYJNEJ

Skala 1:1000



Sporządzono w Zarządzie Geodezji, Kartografii  
i Katastru Miejskiego we Wrocławiu  
według stanu na dzień: 07-06-2023  
Zlecenie nr: ZGKIKM.TE.6621.8393.2023

**Dokument niniejszy jest przeznaczony do  
dokonywania wpisu w księdze wieczystej**

z up. PREZYDENTA WROCŁAWIA

inż. Justyna Janus  
KIEROWNIK

(imię i nazwisko osoby upoważnionej)  
Wrocław, 07-06-2023

Sporządził(a): Malwina Tkocz



<b>PREZYDENT WROCŁAWIA</b>  ZGKI.KM.TE.6621.8393.2023		Województwo: dolnośląskie Powiat: M.WROCŁAW Jednostka ewidencyjna: Wrocław Obręb ewidencyjny: <b>026401_1.0025, Tarnogaj</b> Miejscowość: Wrocław (idTERYT: 0986283)					
<b>WYPIS Z REJESTRU GRUNTÓW</b> według stanu na dzień: 2023-06-07 13:33:26							
Jednostka rejestrowa gruntów: 026401_1.0025.G461 grupa rejestrowa: 2							
<b>WŁAŚCICIELE/ WŁADAJĄCY:</b>							
UDZIAŁ: 1/1 Skarb Państwa: <b>SKARB PAŃSTWA REGON: 000000000</b>		charakter stanu władania: <b>własność</b>					
UDZIAŁ: 1/1  Spółka handlowa nie będąca cudzoziemcem: <b>HCS R.SZYCHLIŃSKI SPÓŁKA KOMANDYTOWA REGON: 931588188</b> Siedziba: 53-411 Wrocław ul. Krucza 2A		charakter stanu władania: <b>użytkowanie wieczyste</b> ważność do: 2089-12-05					
<b>DZIAŁKI EWIDENCYJNE:</b>							
Ark. mapy	Numer działki ewiden- cyjnej	Położenie gruntów	Opis użytku	Symbol klasoużytku	Powierzchnia		Numer księgi wieczystej
					użytku [ha]	działki [ha]	
5	5/13	al. Armii Krajowej 55	Inne tereny zabudowane	Bi	0.3679	0.3679	
Identyfikator działki: 026401_1.0025.AR_5.5/13							
Całkowita powierzchnia jednostki rejestrowej: 0.3679							

W dniu: 07.06.2023

dokument sporządzony przez: Dominika Jędrzejak

Wrocław, dnia: 07.06.2023

**Dokument niniejszy jest przeznaczony  
do dokonywania wpisu w księdze wieczystej**

z op. KAL ZYD...  
 imię i nazwisko  
 KIEROWNIK  
 Biura Księgi Wieczystej  
 (data, imię i nazwisko osoby upoważnionej)

Sporządzono w Zarządzie Geodezji, Kartografii i Katastru Miejskiego we Wrocławiu, al. Marcina Kromera 44, 51-163 Wrocław

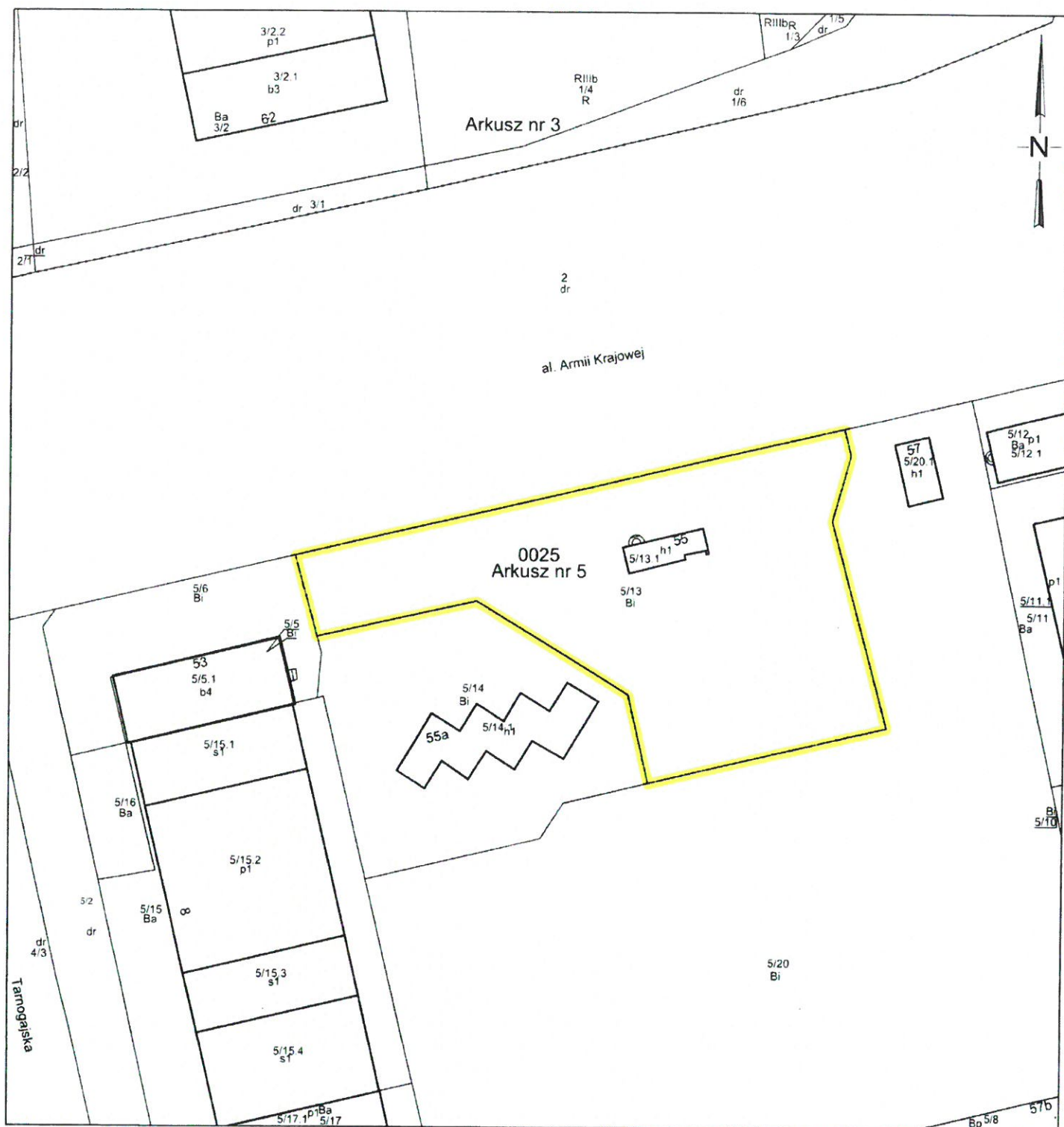
dolnośląskie

M. WROCLAW

Wrocław

0025, Tarnogaj

**WYRYS Z MAPY EWIDENCYJNEJ**  
**Skala 1:1000**



Sporządzono w Zarządzie Geodezji, Kartografii  
i Katastru Miejskiego we Wrocławiu  
według stanu na dzień: 07-06-2023  
Zlecenie nr: ZGKIKM.TE.6621.8393.2023

**Dokument niniejszy jest przeznaczony do dokonywania wpisu w księdze wieczystej**

Sporządził(a): Dominika Jędrzejak

(imię i nazwisko osoby upoważnionej)  
Wrocław, 07-06-2023

<b>PREZYDENT WROCŁAWIA</b>  ZGKIKM.TE.6621.8393.2023		Województwo: dolnośląskie Powiat: M.WROCŁAW Jednostka ewidencyjna: Wrocław Obręb ewidencyjny: <b>026401_1.0025, Tarnogaj</b> Miejscowość: Wrocław (idTERYT: 0986283)					
<b>WYPIS Z REJESTRU GRUNTÓW</b> według stanu na dzień: 2023-06-07 13:38:18							
Jednostka rejestrowa gruntów: 026401_1.0025.G462 grupa rejestrowa: 2							
<b>WŁAŚCICIELE/ WŁADAJĄCY:</b>							
UDZIAŁ: 1/1 Skarb Państwa: <b>SKARB PAŃSTWA REGON: 000000000</b>		charakter stanu władania: <b>własność</b>					
UDZIAŁ: 1/1  Spółka handlowa nie będąca cudzoziemcem: <b>HCS R.SZYCHLIŃSKI SPÓŁKA KOMANDYTOWA REGON: 931588188</b> Siedziba: 53-411 Wrocław ul. Krucza 2A		charakter stanu władania: <b>użytkowanie wieczyste</b> ważność do: 2089-12-05					
<b>DZIAŁKI EWIDENCYJNE:</b>							
Ark. mapy	Numer działki ewiden- cyjnej	Położenie gruntów	Opis użytku	Symbol klasoużytku	Powierzchnia		Numer księgi wieczystej
					użytku [ha]	działki [ha]	
5	5/14	al. Armii Krajowej 55a	Inne tereny zabudowane	Bi	0.2133	0.2133	
Identyfikator działki: 026401_1.0025.AR_5.5/14							
Całkowita powierzchnia jednostki rejestrowej: 0.2133							

W dniu: 07.06.2023

dokument sporządzony przez: Dominika Jędrzejak

Wrocław, dnia: 07.06.2023

**Dokument niniejszy jest przeznaczony  
do dokonywania wpisu w księdze wieczystej**

z up. PREZYDENTA WROCŁAWIA

mgr Justyna Janus

KIEROWNIK

Długość: 1000 x 1000 mm

(data, imię i nazwisko osoby upoważnionej)

Sporządzono w Zarządzie Geodezji, Kartografii i Katastru Miejskiego we Wrocławiu, al. Marcina Kromera 44, 51-163 Wrocław



**PREZYDENT WROCŁAWIA**

Województwo

dolnośląskie

Powiat

M. WROCŁAW

Jednostka ewidencyjna

Wrocław

Obręb ewidencyjny

0025, Tarnogaj

**WYRYS Z MAPY EWIDENCYJNEJ**

Skala 1:1000



Sporządzono w Zarządzie Geodezji, Kartografii  
i Katastru Miejskiego we Wrocławiu  
według stanu na dzień: 07-06-2023  
Zlecenie nr: ZGKIKM.TE.6621.8393.2023

**Dokument niniejszy jest przeznaczony do  
dokonywania wpisu w księdze wieczystej**

Sporządził(a): Dominika Jędrzejak

(imię i nazwisko osoby upoważnionej)  
Wrocław, 07-06-2023




<b>PREZYDENT WROCŁAWIA</b>		Województwo: dolnośląskie Powiat: M.WROCŁAW Jednostka ewidencyjna: Wrocław Obręb ewidencyjny: <b>026401_1.0025, Tarnogaj</b> Miejscowość: Wrocław (idTERYT: 0986283)					
ZGKIKM.TE.6621.8393.2023							
<b>WYPIS Z REJESTRU GRUNTÓW</b>							
według stanu na dzień: 2023-06-07 13:43:40							
Jednostka rejestrowa gruntów: 026401_1.0025.G463 grupa rejestrowa: 2							
<b>WŁAŚCICIELE/ WŁADAJĄCY:</b>							
UDZIAŁ: 1/1 Skarb Państwa: <b>SKARB PAŃSTWA REGON: 000000000</b>		charakter stanu władania: <b>własność</b>					
UDZIAŁ: 1/1 Spółka handlowa nie będąca cudzoziemcem: <b>HCS R.SZYCHLIŃSKI SPÓŁKA KOMANDYTOWA REGON: 931588188</b> Siedziba: 53-411 Wrocław ul. Krucza 2A		charakter stanu władania: <b>użytkowanie wieczyste</b> ważność do: 2089-12-05					
<b>DZIAŁKI EWIDENCYJNE:</b>							
Ark. mapy	Numer działki ewidencyjnej	Położenie gruntów	Opis użytku	Symbol klasoużytku	Powierzchnia		Numer księgi wieczystej
					użytku [ha]	działki [ha]	
5	5/15	ul. Tarnogajska 8	Tereny przemysłowe	Ba	0.3303	0.3303	
Identyfikator działki: 026401_1.0025.AR_5.5/15							
Całkowita powierzchnia jednostki rejestrowej: 0.3303							

W dniu: 07.06.2023

dokument sporządzony przez: Dominika Jędrzejak

Wrocław, dnia: 07.06.2023

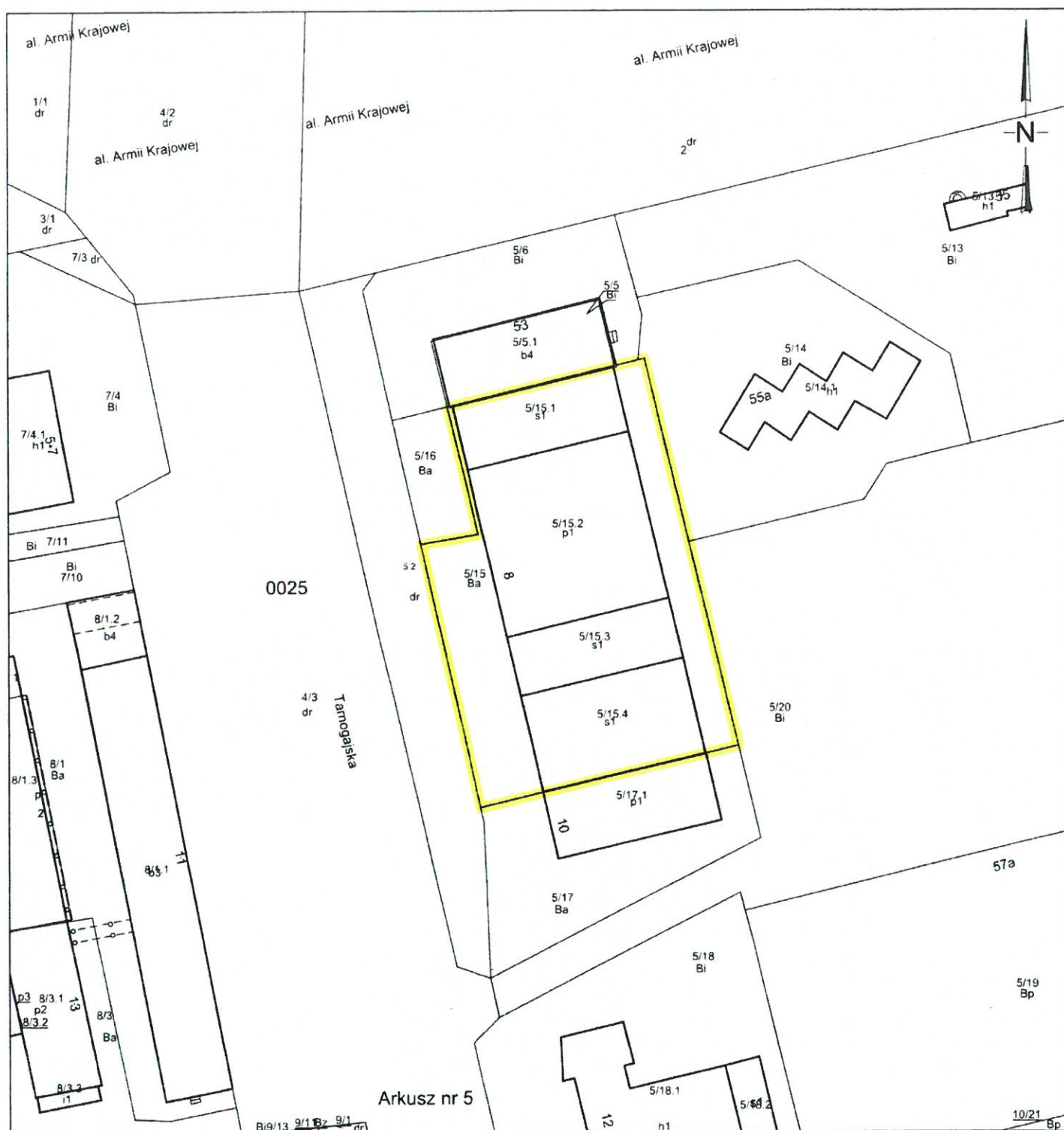
Dokument niniejszy jest przeznaczony  
do dokonywania wpisu w księdze wieczystej

  
 (data, imię i nazwisko osoby upoważnionej)

Sporządzono w Zarządzie Geodezji, Kartografii i Katastru Miejskiego we Wrocławiu, al. Marcina Kromera 44, 51-163 Wrocław

## WYRYS Z MAPY EWIDENCYJNEJ

Skala 1:1000



Sporządzono w Zarządzie Geodezji, Kartografii  
i Katastru Miejskiego we Wrocławiu  
według stanu na dzień: 07-06-2023  
Zlecenie nr: ZGKIM.TE.6621.8393.2023

Dokument niniejszy jest przeznaczony do  
dokonywania wpisu w księdze wieczystej

Sporządził(a): Dominika Jędrzejak

(imię i nazwisko osoby upoważnionej)  
Wrocław, 07-06-2023

<b>PREZYDENT WROCŁAWIA</b>		Województwo: dolnośląskie Powiat: M.WROCŁAW Jednostka ewidencyjna: Wrocław Obręb ewidencyjny: <b>026401_1.0025, Tarnogaj</b> Miejscowość: Wrocław (IdTERYT: 0986283)					
ZGKIKM.TE.6621.8393.2023							
<b>WYPIS Z REJESTRU GRUNTÓW</b> według stanu na dzień: 2023-06-07 13:48:01							
Jednostka rejestrowa gruntów: 026401_1.0025.G464 grupa rejestrowa: 2							
<b>WŁAŚCICIELE/ WŁADAJĄCY:</b>							
UDZIAŁ: 1/1 Skarb Państwa: <b>SKARB PAŃSTWA REGON: 000000000</b>		charakter stanu władania: <b>własność</b>					
UDZIAŁ: 1/1 Spółka handlowa nie będąca cudzoziemcem: <b>HCS R.SZYCHLIŃSKI SPÓŁKA KOMANDYTOWA REGON: 931588188</b> Siedziba: 53-411 Wrocław ul. Krucza 2A		charakter stanu władania: <b>użytkowanie wieczyste</b> ważność do: 2089-12-05					
<b>DZIAŁKI EWIDENCYJNE:</b>							
Ark. mapy	Numer działki ewidencyjnej	Położenie gruntów	Opis użytku	Symbol klasoużytku	Powierzchnia		Numer księgi wieczystej
					użytku [ha]	działki [ha]	
5	5/16	ul. Tarnogajska	Tereny przemysłowe	Ba	0.0253	0.0253	
Identyfikator działki: 026401_1.0025.AR_5.5/16							
Całkowita powierzchnia jednostki rejestrowej: 0.0253							

W dniu: 07.06.2023

dokument sporządzony przez: Dominika Jędrzejak

Wrocław, dnia: 07.06.2023

**Dokument niniejszy jest przeznaczony  
do dokonywania wpisu w księdze wieczystej**

(data, imię i nazwisko osoby upoważnionej)

Sporządzono w Zarządzie Geodezji, Kartografii i Katastru Miejskiego we Wrocławiu, al. Marcina Kromera 44, 51-163 Wrocław



## WYRYS Z MAPY EWIDENCYJNEJ

**Skala 1:1000**

Sporządzono w Zarządzie Geodezji, Kartografii  
i Katastru Miejskiego we Wrocławiu  
według stanu na dzień: 07-06-2023  
Zlecenie nr: ZGKIKM.TE.6621.8393.2023

**Dokument niniejszy jest przeznaczony do dokonywania wpisu w księdze wieczystej**

Sporządził(a): Dominika Jędrzejak

(imię i nazwisko osoby upoważnionej)  
Wrocław, 07-06-2023

<b>PREZYDENT WROCŁAWIA</b>		Województwo: dolnośląskie Powiat: M.WROCŁAW Jednostka ewidencyjna: Wrocław Obręb ewidencyjny: <b>026401_1.0025, Tarnogaj</b> Miejscowość: Wrocław (idTERYT: 0986283)					
ZGKIKM.TE.6621.8393.2023							
<b>WYPIS Z REJESTRU GRUNTÓW</b> według stanu na dzień: 2023-06-07 13:54:41							
Jednostka rejestrowa gruntów: 026401_1.0025.G465 grupa rejestrowa: 2							
<b>WŁAŚCICIELE/ WŁADAJĄCY:</b>							
UDZIAŁ: 1/1 Skarb Państwa: <b>SKARB PAŃSTWA REGON: 000000000</b>		charakter stanu władania: <b>własność</b>					
UDZIAŁ: 1/1 Spółka handlowa nie będąca cudzoziemcem: <b>HCS R.SZYCHLIŃSKI SPÓŁKA KOMANDYTOWA REGON: 931588188</b> Siedziba: 53-411 Wrocław ul. Krucza 2A		charakter stanu władania: <b>użytkowanie wieczyste</b> ważność do: 2089-12-05					
<b>DZIAŁKI EWIDENCYJNE:</b>							
Ark. mapy	Numer działki ewidencyjnej	Położenie gruntów	Opis użytku	Symbol klasoużytku	Powierzchnia		Numer księgi wieczystej
					użytku [ha]	działki [ha]	
5	<b>5/17</b>	ul. Tarnogajska 10	Tereny przemysłowe	Ba	0.1230	0.1230	
Identyfikator działki: <b>026401_1.0025.AR_5.5/17</b>							
Całkowita powierzchnia jednostki rejestrowej: 0.1230							

W dniu: 07.06.2023

dokument sporządzony przez: Malwina Tkacz

Wrocław, dnia: 07.06.2023

**Dokument niniejszy jest przeznaczony  
do dokonywania wpisu w księdze wieczystej**

Z UP. PREZYDENTA WROCŁAWIA

mgr Jolanta Janus

KIEROWNIK

Dzielnica K-1000000000

(data, imię i nazwisko osoby upoważnionej)

Sporządzono w Zarządzie Geodezji, Kartografii i Katastru Miejskiego we Wrocławiu, al. Marcina Kromera 44, 51-163 Wrocław

WYRYS Z MAPY EWIDENCYJNEJ

Skala 1:1000



Sporządzono w Zarządzie Geodezji, Kartografii  
i Katastru Miejskiego we Wrocławiu  
według stanu na dzień: 07-06-2023  
Zlecenie nr: ZGKIKM.TE.6621.8393.2023

Dokument niniejszy jest przeznaczony do  
dokonywania wpisu w księdze wieczystej

Sporządził(a): Malwina Tkaczyk

(imię i nazwisko osoby upoważnionej)  
Wrocław, 07-06-2023



<b>PREZYDENT WROCŁAWIA</b> ZGKIKM.TE.6621.8393.2023		Województwo: dolnośląskie Powiat: M.WROCŁAW Jednostka ewidencyjna: Wrocław Obręb ewidencyjny: <b>026401_1.0025, Tarnogaj</b> Miejscowość: Wrocław (idTERYT: 0986283)					
<b>WYPIS Z REJESTRU GRUNTÓW</b> według stanu na dzień: 2023-06-07 13:45:28							
Jednostka rejestrowa gruntów: 026401_1.0025.G466 grupa rejestrowa: 2							
<b>WŁAŚCICIELE/ WŁADAJĄCY:</b>							
UDZIAŁ: 1/1 Skarb Państwa: <b>SKARB PAŃSTWA REGON: 000000000</b>		charakter stanu władania: <b>własność</b>					
UDZIAŁ: 1/1 Spółka handlowa nie będąca cudzoziemcem: <b>HCS R.SZYCHLIŃSKI SPÓŁKA KOMANDYTOWA REGON: 931588188</b> Siedziba: 53-411 Wrocław ul. Krucza 2A		charakter stanu władania: <b>użytkowanie wieczyste</b> ważność do: 2089-12-05					
<b>DZIAŁKI EWIDENCYJNE:</b>							
Ark. mapy	Numer działki ewidencyjnej	Położenie gruntów	Opis użytku	Symbol klasoużytku	Powierzchnia		Numer księgi wieczystej
					użytku [ha]	działki [ha]	
5	5/19	al. Armii Krajowej 57a	Zurbanizowane tereny niezabudowane lub w trakcie zabudowy	Bp	0.4491	0.4491	
Identyfikator działki: 026401_1.0025.AR_5.5/19							
Całkowita powierzchnia jednostki rejestrowej: 0.4491							

W dniu: 07.06.2023

dokument sporządzony przez: Alicja Burdka

*BP*

Wrocław, dnia: 07.06.2023

**Dokument niniejszy jest przeznaczony do dokonywania wpisu w księdze wieczystej**

*2 up. PREZYDENTA WROCŁAWIA*

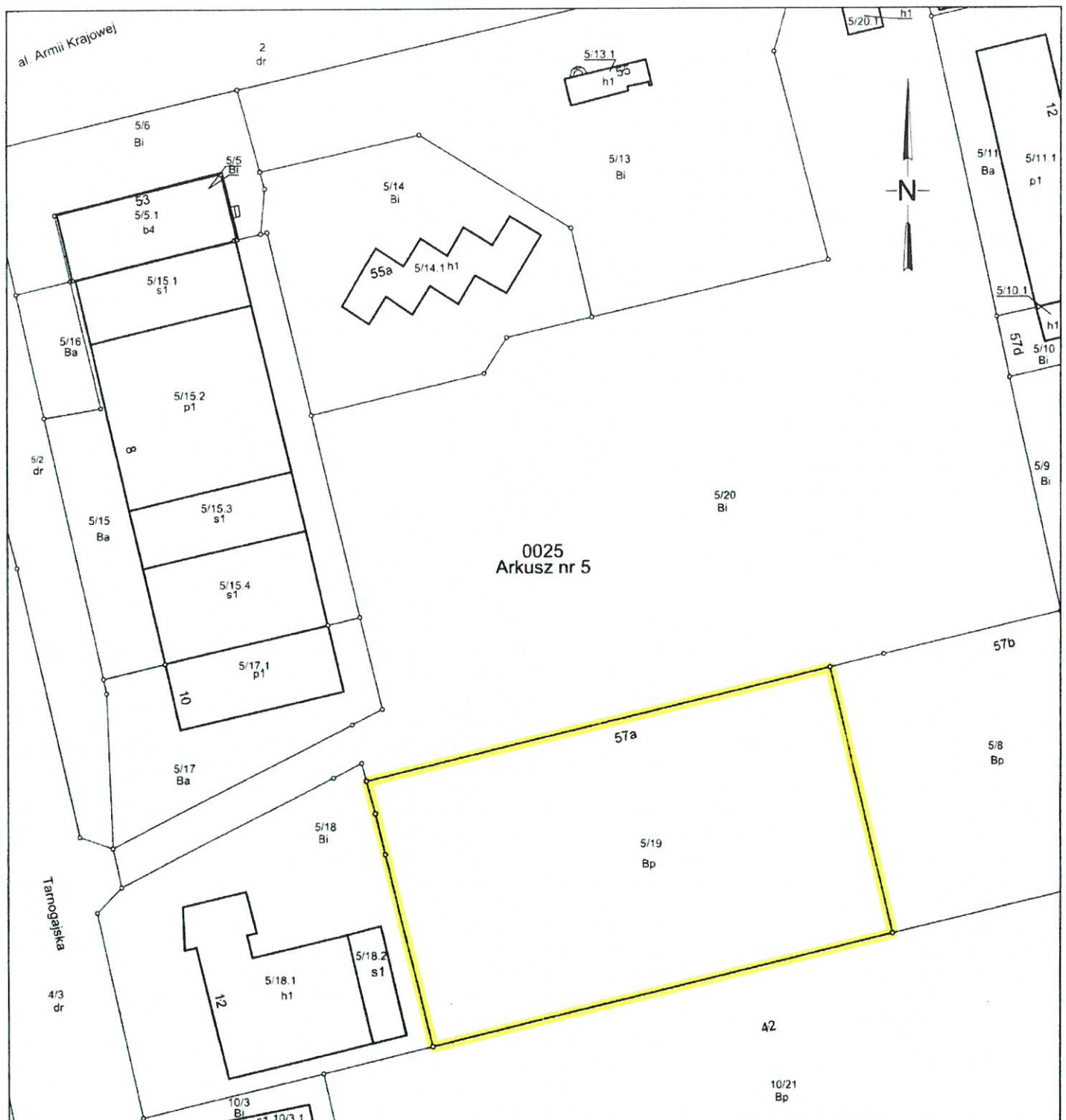
*mgr Jacek Janus*  
*KIERUJĄCY*

*Pracownik Miejskiego*

(data, imię i nazwisko osoby upoważnionej)

Sporządzono w Zarządzie Geodezji, Kartografii i Katastru Miejskiego we Wrocławiu, al. Marcina Kromera 44, 51-163 Wrocław

**WYRYS Z MAPY EWIDENCYJNEJ**

**Skala 1:1000**

Sporządzono w Zarządzie Geodezji, Kartografii  
i Katastru Miejskiego we Wrocławiu  
według stanu na dzień: 07-06-2023  
Zlecenie nr: ZGKIKM.TE.6621.8393.2023

**Dokument niniejszy jest przeznaczony do dokonywania wpisu w księdze wieczystej**

Sporządził(a): Alicja Burdka

(imię i nazwisko osoby upoważnionej)  
Wrocław, 07-06-2023

<b>PREZYDENT WROCŁAWIA</b> ZGKIKM.TE.6621.8393.2023		Województwo: dolnośląskie Powiat: M.WROCŁAW Jednostka ewidencyjna: Wrocław Obręb ewidencyjny: <b>026401_1.0025, Tarnogaj</b> Miejscowość: Wrocław (idTERYT: 0986283)					
<b>WYPIS Z REJESTRU GRUNTÓW</b> według stanu na dzień: 2023-06-07 13:29:10							
Jednostka rejestrowa gruntów: 026401_1.0025.G22 grupa rejestrowa: 2							
<b>WŁAŚCICIELE/ WŁADAJĄCY:</b>							
UDZIAŁ: 1/1 Skarb Państwa: <b>SKARB PAŃSTWA REGON: 000000000</b>		charakter stanu władania: <b>własność</b>					
UDZIAŁ: 1/1 Spółka handlowa nie będąca cudzoziemcem: <b>HCS R.SZYCHLIŃSKI SPÓŁKA KOMANDYTOWA REGON: 931588188</b> Siedziba: 53-411 Wrocław ul. Krucza 2A		charakter stanu władania: <b>użytkowanie wieczyste</b> ważność do: 2089-12-05					
<b>DZIAŁKI EWIDENCYJNE:</b>							
Ark. mapy	Numer działki ewiden- cyjnej	Położenie gruntów	Opis użytku	Symbol klasoużytku	Powierzchnia		Numer księgi wieczystej
					użytku [ha]	działki [ha]	
5	5/20	al. Armii Krajowej 57	Inne tereny zabudowane	Bi	1.1224	1.1224	
Identyfikator działki: 026401_1.0025.AR_5.5/20							
Całkowita powierzchnia jednostki rejestrowej: 1.1224							

W dniu: 07.06.2023

dokument sporządzony przez: Alicja Burdka

*Burdka*

Wrocław, dnia: 07.06.2023

**Dokument niniejszy jest przeznaczony  
do dokonywania wpisu w księdze wieczystej**

*Prezydent Wrocławia*

*Inż. Jacek Kozłowski*

*KIEROWNIK*

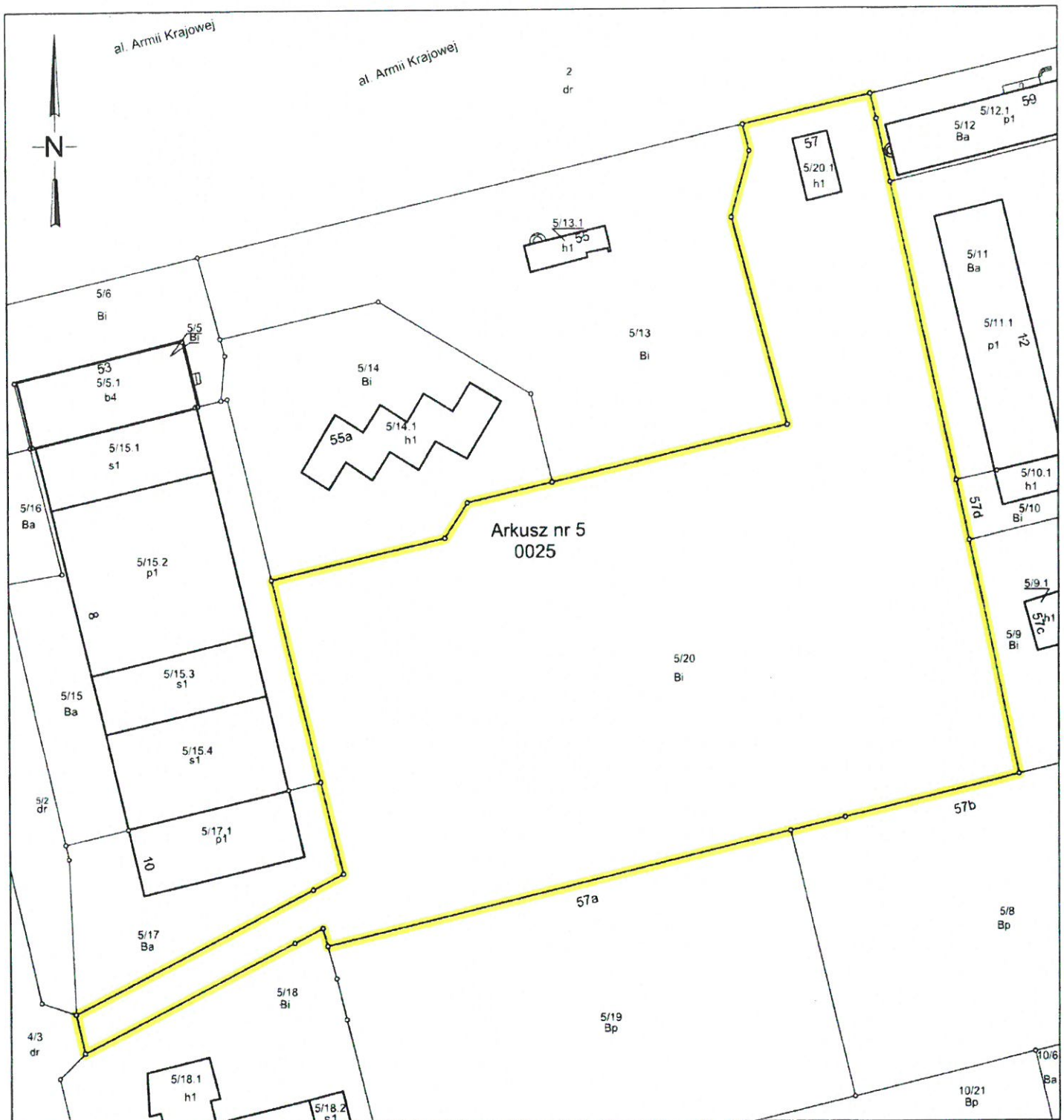
*Burmistrz Miejskiego*

(data, imię i nazwisko osoby upoważnionej)

Sporządzono w Zarządzie Geodezji, Kartografii i Katastru Miejskiego we Wrocławiu, al. Marcina Kromera 44, 51-163 Wrocław

*K*



**WYRYS Z MAPY EWIDENCYJNEJ**  
Skala 1:1000

Sporządzono w Zarządzie Geodezji, Kartografii  
i Katastru Miejskiego we Wrocławiu  
według stanu na dzień: 07-06-2023  
Zlecenie nr: ZGKIKM.TE.6621.8393.2023

**Dokument niniejszy jest przeznaczony do  
dokonywania wpisu w księdze wieczystej**

Sporządził(a): Alicja Burdka *Bup*

(imię i nazwisko osoby upoważnionej)  
Wrocław, 07-06-2023

<b>PREZYDENT WROCŁAWIA</b>		Województwo: dolnośląskie Powiat: M.WROCŁAW Jednostka ewidencyjna: Wrocław Obręb ewidencyjny: <b>026401_1.0025, Tarnogaj</b> Miejscowość: Wrocław (idTERYT: 0986283)	
ZGKIKM.TE.6621.8393.2023			
<b>WYPIS Z KARTOTEKI BUDYNKÓW</b>			
według stanu na dzień: 2023-06-09 11:03:00			
Pozycja kartoteki budynków: <b>026401_1.0025.G197</b>			
<b>BUDYNKI:</b>			
<b>Lp.</b>	<b>Identyfikator</b>	<b>Działki na których położony jest budynek</b>	<b>Adres budynku</b>
		<b>Oznaczenie</b>	
1.	026401_1.0025.AR_5.5/5.1_BUD	026401_1.0025.AR_5.5/5	al. Armii Krajowej 53
<b>Status</b>	<b>Rodzaj wg KST</b>	<b>Klasa wg PKOB</b>	<b>Funkcja główna</b>
	budynki biurowe (105)		Inne funkcje
<b>Powierzchnia zabudowy [m2]</b>	<b>Pow. użytkowa z obmiaru [m2]</b>	<b>Pow. użytkowa z projektu [m2]</b>	<b>Łączna pow. użytkowa</b>
			<b>Lokali wyodrębnionych [m2]</b>
			<b>Lokali niewyodrębnionych [m2]</b>
			<b>Pomieszczeń przynależnych [m2]</b>
408			
			<b>Część budynku oddana do użytk.</b>
			0
			<b>Liczba lokali ujawnionych</b>
			<b>Liczba wszystkich lokali</b>
			<b>Powierzchnia samodzielnych lokali ujawnionych [m2]</b>
<b>Rok zakończenia budowy</b>	<b>Wiek zakończenia budowy</b>	<b>Stopień pewności ustalenia daty budowy</b>	<b>Rok zakończenia przebudowy</b>
			<b>Wiek zakończenia przebudowy</b>
			<b>Stopień pewności ustalenia daty przebudowy</b>
			<b>Zakres przebudowy</b>
			<b>Liczba kondyg.</b>
			Nad/Pod ziemnych
			4 / 0
JRB: B58			

W dniu: 09.06.2023

dokument sporządzony przez: Dominika Jędrzejak

Wrocław, dnia: 09.06.2023

**Dokument niniejszy jest przeznaczony do dokonywania wpisu w księdze wieczystej**

z up. PREZYDENTA WROCŁAWIA

inż. Magdalena Kordus  
Kierownik Pracowni Biura  
Katastru Miejskiego

(imię i nazwisko osoby upoważnionej)

Sporządzono w Zarządzie Geodezji, Kartografii i Katastru Miejskiego we Wrocławiu, al. Marcina Kromera 44, 51-163 Wrocław





<b>PREZYDENT WROCŁAWIA</b>		Województwo: dolnośląskie Powiat: M.WROCŁAW Jednostka ewidencyjna: Wrocław Obręb ewidencyjny: <b>026401_1.0025, Tarnogaj</b> Miejscowość: Wrocław (idTERYT: 0986283)	
ZGKI KM.TE.6621.8393.2023			
<b>WYPIS Z KARTOTEKI BUDYNKÓW</b>			
według stanu na dzień: 2023-06-09 11:04:16			
Pozycja kartoteki budynków: <b>026401_1.0025.G457</b>			
<b>BUDYNKI:</b>			
Lp.	Identyfikator	Działki na których położony jest budynek Oznaczenie	Adres budynku
1.	026401_1.0025.AR_5.5/9.1_BUD	026401_1.0025.AR_5.5/9	al. Armii Krajowej 57c
Status	Rodzaj wg KST	Klasa wg PKOB	Funkcja główna
	budynki handlowo-usługowe (103)		Inne funkcje
Powierzchnia zabudowy [m2]	Pow. użytkowa z obmiaru [m2]	Pow. użytkowa z projektu [m2]	Łączna pow. użytkowa
			Lokali wydzielonych [m2]
			Lokali niewydzielonych [m2]
			Pomieszczeń przynależnych [m2]
72			Część budynku oddana do użytk.
			Liczba lokali ujawnionych
			Liczba wszystkich lokali
			Powierzchnia samodzielnych lokali ujawnionych [m2]
			0
Rok zakończenia budowy	Wiek zakończenia budowy	Stopień pewności ustalenia daty budowy	Rok zakończenia przebudowy
			Wiek zakończenia przebudowy
			Stopień pewności ustalenia daty przebudowy
			Zakres przebudowy
			Liczba kondyg.
			Nad/Pod ziemnych
			1 / 0
JRB: B137			

W dniu: 09.06.2023  
dokument sporządzony przez: Dominika Jędrzejak

Wrocław, dnia: 09.06.2023

Dokument niniejszy jest przeznaczony do dokonywania wpisu w księdze wieczystej



z up. PREZYDENTA WROCŁAWIA  
inż. Magdalena Kordus  
Kierownik Pracowni Biura  
Katastru Miejskiego  
(imię i nazwisko osoby upoważnionej)

Sporządzono w Zarządzie Geodezji, Kartografii i Katastru Miejskiego we Wrocławiu, al. Marcina Kromera 44, 51-163 Wrocław



<b>PREZYDENT WROCŁAWIA</b>			Województwo: dolnośląskie Powiat: M.WROCŁAW Jednostka ewidencyjna: Wrocław Obręb ewidencyjny: <b>026401_1.0025, Tarnogaj</b> Miejscowość: Wrocław (idTERYT: 0986283)		
ZGKIKM.TE.6621.8393.2023					
<b>WYPIS Z KARTOTEKI BUDYNKÓW</b>					
według stanu na dzień: 2023-06-09 11:04:41					
Pozycja kartoteki budynków: <b>026401_1.0025.G458</b>					
<b>BUDYNKI:</b>					
<b>Lp.</b>	<b>Identyfikator</b>	<b>Działki na których położony jest budynek</b>		<b>Adres budynku</b>	
		<b>Oznaczenie</b>			
1.	026401_1.0025.AR_5.5/10.1_BUD	026401_1.0025.AR_5.5/10		al. Armii Krajowej 57d	
	<b>Status</b>	<b>Rodzaj wg KST</b>	<b>Klasa wg PKOB</b>	<b>Funkcja główna</b>	<b>Inne funkcje</b>
	budynki handlowo-usługowe (103)				
<b>Powierzchnia zabudowy [m2]</b>	<b>Pow. użytkowa z obmiaru [m2]</b>	<b>Pow. użytkowa z projektu [m2]</b>	<b>Łączna pow. użytkowa</b>		<b>Część budynku oddana do użytk.</b>
			<b>Lokali wyodrębnionych [m2]</b>	<b>Lokali niewyodrębnionych [m2]</b>	<b>Liczba lokali ujawnionych</b>
			<b>Pomieszczeń przynależnych [m2]</b>		<b>Liczba wszystkich lokali</b>
94					0
<b>Rok zakończenia budowy</b>	<b>Wiek zakończenia budowy</b>	<b>Stopień pewności ustalenia daty budowy</b>	<b>Rok zakończenia przebudowy</b>	<b>Wiek zakończenia przebudowy</b>	<b>Stopień pewności ustalenia daty przebudowy</b>
					<b>Zakres przebudowy</b>
					<b>Liczba kondyg. Nad/Pod ziemnych</b>
					1 / 0
JRB: B139					

W dniu: 09.06.2023

dokument sporządzony przez: Dominika Jędrzejak

Wrocław, dnia: 09.06.2023

**Dokument niniejszy jest przeznaczony do dokonywania wpisu w księdze wieczystej**

z up. PREZYDENTA WROCŁAWIA

inż. Magdalena Kordus  
Kierownik Pracowni Biura  
Katastru Miejskiego

(imię i nazwisko osoby upoważnionej)

Sporządzono w Zarządzie Geodezji, Kartografii i Katastru Miejskiego we Wrocławiu, al. Marcina Kromera 44, 51-163 Wrocław





<b>PREZYDENT WROCŁAWIA</b>		Województwo: dolnośląskie Powiat: M. WROCŁAW Jednostka ewidencyjna: Wrocław Obręb ewidencyjny: <b>026401_1.0025, Tarnogaj</b> Miejscowość: Wrocław (idTERYT: 0986283)	
ZGKIKM.TE.6621.8393.2023			
<b>WYPIS Z KARTOTEKI BUDYNKÓW</b>			
według stanu na dzień: 2023-06-09 11:05:09			
Pozycja kartoteki budynków: <b>026401_1.0025.G459</b>			
<b>BUDYNKI:</b>			
Lp.	Identyfikator	Działki na których położony jest budynek Oznaczenie	Adres budynku
1.	026401_1.0025.AR_5.5/11.1_BUD	026401_1.0025.AR_5.5/11	ul. bp. Bernarda Bogedaina 12
Status	Rodzaj wg KST	Klasa wg PKOB	Funkcja główna Inne funkcje
budynki przemysłowe (101)			
Powierzchnia zabudowy [m2]	Pow. użytkowa z obmiaru [m2]	Pow. użytkowa z projektu [m2]	Łączna pow. użytkowa Lokali wyodrębnionych [m2] Lokali niewyodrębnionych [m2] Pomieszczeń przynależnych [m2]
636			Część budynku oddana do użytk. 0 Liczba lokali ujawnionych Liczba wszystkich lokali Powierzchnia samodzielnych lokali ujawnionych [m2]
Rok zakończenia budowy	Wiek zakończenia budowy	Stopień pewności ustalenia daty budowy	Rok zakończenia przebudowy Wiek zakończenia przebudowy Stopień pewności ustalenia daty przebudowy Zakres przebudowy Liczba kondyg. Nad/Pod ziemnych
			1 / 0
JRB: B140			

W dniu: 09.06.2023

dokument sporządzony przez: Dominika Jędrzejak

Wrocław, dnia: 09.06.2023

Dokument niniejszy jest przeznaczony  
do dokonywania wpisu w księdze wieczystej

z up. PREZYDENTA WROCŁAWIA

inż. Magdalena Kordus  
Kierownik Pracowni Biura  
Katastru Miejskiego

(imię i nazwisko osoby upoważnionej)

Sporządzono w Zarządzie Geodezji, Kartografii i Katastru Miejskiego we Wrocławiu, al. Marcina Kromera 44, 51-163 Wrocław





<b>PREZYDENT WROCŁAWIA</b>		Województwo: dolnośląskie Powiat: M.WROCŁAW Jednostka ewidencyjna: Wrocław Obręb ewidencyjny: <b>026401_1.0025, Tarnogaj</b> Miejscowość: Wrocław (idTERYT: 0986283)	
ZGKIKM.TE.6621.8393.2023			
<b>WYPIS Z KARTOTEKI BUDYNKÓW</b>			
według stanu na dzień: 2023-06-09 11:05:32			
Pozycja kartoteki budynków: <b>026401_1.0025.G460</b>			
<b>BUDYNKI:</b>			
<b>Lp.</b>	<b>Identyfikator</b>	<b>Działki na których położony jest budynek</b>	<b>Adres budynku</b>
		<b>Oznaczenie</b>	
1.	026401_1.0025.AR_5.5/12.1_BUD	026401_1.0025.AR_5.5/12	al. Armii Krajowej 59
<b>Status</b>	<b>Rodzaj wg KST</b>	<b>Klasa wg PKOB</b>	<b>Funkcja główna</b>
			<b>Inne funkcje</b>
budynki przemysłowe (101)			
<b>Powierzchnia zabudowy [m2]</b>	<b>Pow. użytkowa z obmiaru [m2]</b>	<b>Pow. użytkowa z projektu [m2]</b>	<b>Łączna pow. użytkowa</b>
			<b>Lokali wyodrębnionych [m2]</b>
			<b>Lokali niewyodrębnionych [m2]</b>
			<b>Pomieszczeń przynależnych [m2]</b>
385			
			<b>Część budynku oddana do użytk.</b>
			<b>Liczba lokali ujawnionych</b>
			<b>Liczba wszystkich lokali</b>
			<b>Powierzchnia samodzielnych lokali ujawnionych [m2]</b>
			0
<b>Rok zakończenia budowy</b>	<b>Wiek zakończenia budowy</b>	<b>Stopień pewności ustalenia daty budowy</b>	<b>Rok zakończenia przebudowy</b>
			<b>Wiek zakończenia przebudowy</b>
			<b>Stopień pewności ustalenia daty przebudowy</b>
			<b>Zakres przebudowy</b>
			<b>Liczba kondyg.</b>
			<b>Nad/Pod ziemnych</b>
			1 / 0
JRB: B141			

W dniu: 09.06.2023

dokument sporządzony przez: Dominika Jędrzejak

Wrocław, dnia: 09.06.2023

**Dokument niniejszy jest przeznaczony do dokonywania wpisu w księdze wieczystej**

z up. PREZYDENTA WROCŁAWIA

inż. Magdalena Kordus  
Kierownik Pracowni Biura  
Katastru Miejskiego

(imię i nazwisko osoby upoważnionej)

Sporządzono w Zarządzie Geodezji, Kartografii i Katastru Miejskiego we Wrocławiu, al. Marcina Kromera 44, 51-163 Wrocław



<b>PREZYDENT WROCŁAWIA</b> ZGKIKM.TE.6621.8393.2023		Województwo: dolnośląskie Powiat: M.WROCŁAW Jednostka ewidencyjna: Wrocław Obręb ewidencyjny: <b>026401_1.0025, Tarnogaj</b> Miejscowość: Wrocław (idTERYT: 0986283)	
<b>WYPIS Z KARTOTEKI BUDYNKÓW</b> według stanu na dzień: 2023-06-09 11:05:56			
Pozycja kartoteki budynków: <b>026401_1.0025.G461</b>			
<b>BUDYNKI:</b>			
Lp.	Identyfikator	Działki na których położony jest budynek Oznaczenie	Adres budynku
1.	026401_1.0025.AR_5.5/13.1_BUD	026401_1.0025.AR_5.5/13	al. Armii Krajowej 55
Status	Rodzaj wg KST	Klasa wg PKOB	Funkcja główna
	budynki handlowo-usługowe (103)		Inne funkcje
Powierzchnia zabudowy [m2]	Pow. użytkowa z obmiaru [m2]	Pow. użytkowa z projektu [m2]	Łączna pow. użytkowa
			Lokali wyodrębnionych [m2]
			Lokali niewyodrębnionych [m2]
			Pomieszczeń przynależnych [m2]
73			Część budynku oddana do użytk.
			Liczba lokali ujawnionych
			Liczba wszystkich lokali
			Powierzchnia samodzielnych lokali ujawnionych [m2]
			0
Rok zakończenia budowy	Wiek zakończenia budowy	Stopień pewności ustalenia daty budowy	Rok zakończenia przebudowy
			Wiek zakończenia przebudowy
			Stopień pewności ustalenia daty przebudowy
			Zakres przebudowy
			Liczba kondygnacji
			Nad/Podziemnych
			1 / 0
JRB: B142			

W dniu: 09.06.2023

dokument sporządzony przez: Dominika Jędrzejak

Wrocław, dnia: 09.06.2023

Dokument niniejszy jest przeznaczony do dokonywania wpisu w księdze wieczystej

z up. PREZYDENTA WROCŁAWIA

inż. Magdalena Kordus  
Kierownik Pracowni Biura  
Katastru Miejskiego

(imię i nazwisko osoby upoważnionej)

Sporządzono w Zarządzie Geodezji, Kartografii i Katastru Miejskiego we Wrocławiu, al. Marcina Kromera 44, 51-163 Wrocław





<b>PREZYDENT WROCŁAWIA</b>		Województwo: dolnośląskie Powiat: M.WROCŁAW Jednostka ewidencyjna: Wrocław Obręb ewidencyjny: <b>026401_1.0025, Tarnogaj</b> Miejscowość: Wrocław (idTERYT: 0986283)	
ZGKIKM.TE.6621.8393.2023			
<b>WYPIS Z KARTOTEKI BUDYNKÓW</b>			
według stanu na dzień: 2023-06-09 11:06:18			
Pozycja kartoteki budynków: <b>026401_1.0025.G462</b>			
<b>BUDYNKI:</b>			
<b>Lp.</b>	<b>Identyfikator</b>	<b>Działki na których położony jest budynek</b> <b>Oznaczenie</b>	<b>Adres budynku</b>
1.	026401_1.0025.AR_5.5/14.1_BUD	026401_1.0025.AR_5.5/14	al. Armii Krajowej 55a
<b>Status</b>	<b>Rodzaj wg KST</b>	<b>Klasa wg PKOB</b>	<b>Funkcja główna</b> <b>Inne funkcje</b>
	budynki handlowo-usługowe (103)		
<b>Powierzchnia zabudowy [m2]</b>	<b>Pow. użytkowa z obmiaru [m2]</b>	<b>Pow. użytkowa z projektu [m2]</b>	<b>Łączna pow. użytkowa</b> <b>Lokali wyodrębnionych [m2]</b> <b>Lokali niewyodrębnionych [m2]</b> <b>Pomieszczeń przynależnych [m2]</b>
315			
<b>Część budynku oddana do użytk.</b>	<b>Liczba lokali ujawnionych</b>	<b>Liczba wszystkich lokali</b>	<b>Powierzchnia samodzielnych lokali ujawnionych [m2]</b>
0			
<b>Rok zakończenia budowy</b>	<b>Wiek zakończenia budowy</b>	<b>Stopień pewności ustalenia daty budowy</b>	<b>Rok zakończenia przebudowy</b> <b>Wiek zakończenia przebudowy</b> <b>Stopień pewności ustalenia daty przebudowy</b>
			<b>Zakres przebudowy</b> <b>Liczba kondyg.</b> <b>Nad/Podziemnych</b>
			1 / 0
JRB: B143			

W dniu: 09.06.2023

dokument sporządzony przez: Dominika Jędrzejak

Wrocław, dnia: 09.06.2023

Dokument niniejszy jest przeznaczony  
do dokonywania wpisu w księdze wieczystej

z up. PREZYDENTA WROCŁAWIA

mgr Magdalena Kordus  
Kierownik Pracowni Biura  
Kartografii i Katastru

(imie i nazwisko osoby upoważnionej)

Sporządzono w Zarządzie Geodezji, Kartografii i Katastru Miejskiego we Wrocławiu, al. Marcina Kromera 44, 51-163 Wrocław





<b>PREZYDENT WROCŁAWIA</b> ZGKIKM.TE.6621.8393.2023				Województwo: dolnośląskie Powiat: M.WROCŁAW Jednostka ewidencyjna: Wrocław Obręb ewidencyjny: <b>026401_1.0025, Tarnogaj</b> Miejscowość: Wrocław (idTERYT: 0986283)			
<b>WYPIS Z KARTOTEKI BUDYNKÓW</b> według stanu na dzień: 2023-06-09 11:09:57							
Pozycja kartoteki budynków: <b>026401_1.0025.G463</b>							
<b>BUDYNKI:</b>							
Lp.	Identyfikator		Działki na których położony jest budynek			Adres budynku	
			Oznaczenie				
1.	026401_1.0025.AR_5.5/15.1_BUD		026401_1.0025.AR_5.5/15			ul. Tarnogajska 8	
Status		Rodzaj wg KST	Klasa wg PKOB		Funkcja główna	Inne funkcje	
		ziarniki silosy i budynki magazynowe (104)					
Powierzchnia zabudowy [m2]	Pow. użytkowa z obmiaru [m2]	Pow. użytkowa z projektu [m2]	Łączna pow. użytkowa		Część budynku oddana do użytk.	Liczba lokali ujawnionych	Liczba wszystkich lokali
			Lokali wyodrębnionych [m2]	Lokali niewyodrębnionych [m2]	Pomieszczeń przynależnych [m2]		Powierzchnia samodzielnych lokali ujawnionych [m2]
372						0	
Rok zakończenia budowy	Wiek zakończenia budowy	Stopień pewności ustalenia daty budowy	Rok zakończenia przebudowy	Wiek zakończenia przebudowy	Stopień pewności ustalenia daty przebudowy	Zakres przebudowy	Liczba kondyg. Nad/Pod ziemnych
							1 / 0
JRB: B144							
Lp.	Identyfikator		Działki na których położony jest budynek			Adres budynku	
			Oznaczenie				
2.	026401_1.0025.AR_5.5/15.4_BUD		026401_1.0025.AR_5.5/15			ul. Tarnogajska 8	
Status		Rodzaj wg KST	Klasa wg PKOB		Funkcja główna	Inne funkcje	
		ziarniki silosy i budynki magazynowe (104)					
Powierzchnia zabudowy [m2]	Pow. użytkowa z obmiaru [m2]	Pow. użytkowa z projektu [m2]	Łączna pow. użytkowa		Część budynku oddana do użytk.	Liczba lokali ujawnionych	Liczba wszystkich lokali
			Lokali wyodrębnionych [m2]	Lokali niewyodrębnionych [m2]	Pomieszczeń przynależnych [m2]		Powierzchnia samodzielnych lokali ujawnionych [m2]
559						0	
Rok zakończenia budowy	Wiek zakończenia budowy	Stopień pewności ustalenia daty budowy	Rok zakończenia przebudowy	Wiek zakończenia przebudowy	Stopień pewności ustalenia daty przebudowy	Zakres przebudowy	Liczba kondyg. Nad/Pod ziemnych
							1 / 0
JRB: B144							
Lp.	Identyfikator		Działki na których położony jest budynek			Adres budynku	
			Oznaczenie				
3.	026401_1.0025.AR_5.5/15.3_BUD		026401_1.0025.AR_5.5/15			ul. Tarnogajska 8	
Status		Rodzaj wg KST	Klasa wg PKOB		Funkcja główna	Inne funkcje	
		ziarniki silosy i budynki magazynowe (104)					
Powierzchnia zabudowy [m2]	Pow. użytkowa z obmiaru [m2]	Pow. użytkowa z projektu [m2]	Łączna pow. użytkowa		Część budynku oddana do użytk.	Liczba lokali ujawnionych	Liczba wszystkich lokali
			Lokali wyodrębnionych [m2]	Lokali niewyodrębnionych [m2]	Pomieszczeń przynależnych [m2]		Powierzchnia samodzielnych lokali ujawnionych [m2]
347						0	
Rok zakończenia budowy	Wiek zakończenia budowy	Stopień pewności ustalenia daty budowy	Rok zakończenia przebudowy	Wiek zakończenia przebudowy	Stopień pewności ustalenia daty przebudowy	Zakres przebudowy	Liczba kondyg. Nad/Pod ziemnych
							1 / 0
JRB: B144							
Lp.	Identyfikator		Działki na których położony jest budynek			Adres budynku	
			Oznaczenie				

4. 026401_1.0025.AR_5.5/15.2_BUD			026401_1.0025.AR_5.5/15			ul. Tarnogajska 8			
Status		Rodzaj wg KST		Klasa wg PKOB		Funkcja główna		Inne funkcje	
budynki przemysłowe (101)									
Powierzchnia zabudowy [m2]	Pow. użytkowa z obmiaru [m2]	Pow. użytkowa z projektu [m2]	Łączna pow. użytkowa			Część budynku oddana do użyt.	Liczba lokali ujawnionych	Liczba wszystkich lokali	Powierzchnia samodzielnych lokali ujawnionych [m2]
			Lokali wyodrębnionych [m2]	Lokali niewyodrębnionych [m2]	Pomieszczeń przynależnych [m2]				
975							0		
Rok zakończenia budowy	Wiek zakończenia budowy	Stopień pewności ustalenia daty budowy		Rok zakończenia przebudowy	Wiek zakończenia przebudowy	Stopień pewności ustalenia daty przebudowy	Zakres przebudowy		Liczba kondy.
									Nad/Pod ziemnych
									1 / 0
JRB: B144									


JRB: B144

W dniu: 09.06.2023

dokument sporządzony przez: Dominika Jędrzejak

Wrocław, dnia: 09.06.2023

**Dokument niniejszy jest przeznaczony do dokonywania wpisu w księdze wieczystej**



z up. PRZEDSTAWICIELA WROCŁAWIA

inż. Magdalena Nordus  
Kierownik Pracowni Biura  
Katastru Miejskiego

(imię i nazwisko osoby upoważnionej)

Sporządzono w Zarządzie Geodezji, Kartografii i Katastru Miejskiego we Wrocławiu, al. Marcina Kromera 44, 51-163 Wrocław

<b>PREZYDENT WROCŁAWIA</b>		Województwo: dolnośląskie Powiat: M.WROCŁAW Jednostka ewidencyjna: Wrocław Obręb ewidencyjny: <b>026401_1.0025, Tarnogaj</b> Miejscowość: Wrocław (idTERYT: 0986283)	
ZGKIKM.TE.6621.8393.2023			
<b>WYPIS Z KARTOTEKI BUDYNKÓW</b> według stanu na dzień: 2023-06-09 11:10:33			
Pozycja kartoteki budynków: <b>026401_1.0025.G465</b>			
<b>BUDYNKI:</b>			
<b>Lp.</b>	<b>Identyfikator</b>	<b>Działki na których położony jest budynek</b> <b>Oznaczenie</b>	<b>Adres budynku</b>
1.	026401_1.0025.AR_5.5/17.1_BUD	026401_1.0025.AR_5.5/17	ul. Tarnogajska 10
<b>Status</b>	<b>Rodzaj wg KST</b>	<b>Klasa wg PKOB</b>	<b>Funkcja główna</b> <b>Inne funkcje</b>
budynki przemysłowe (101)			
<b>Powierzchnia zabudowy [m2]</b>	<b>Pow. użytkowa z obmiaru [m2]</b>	<b>Pow. użytkowa z projektu [m2]</b>	<b>Łączna pow. użytkowa</b> <b>Lokali wyodrębnionych [m2]</b> <b>Lokali niewyodrębnionych [m2]</b> <b>Pomieszczeń przynależnych [m2]</b>
392			
<b>Część budynku oddana do użytk.</b>	<b>Liczba lokali ujawnionych</b>	<b>Liczba wszystkich lokali</b>	<b>Powierzchnia samodzielnych lokali ujawnionych [m2]</b>
	0		
<b>Rok zakończenia budowy</b>	<b>Wiek zakończenia budowy</b>	<b>Stopień pewności ustalenia daty budowy</b>	<b>Rok zakończenia przebudowy</b> <b>Wiek zakończenia przebudowy</b> <b>Stopień pewności ustalenia daty przebudowy</b> <b>Zakres przebudowy</b> <b>Liczba kondyg.</b> <b>Nad/Pod ziemnych</b>
			1 / 0
JRB: B145			

W dniu: 09.06.2023

dokument sporządzony przez: Dominika Jędrzejak

Wrocław, dnia: 09.06.2023

**Dokument niniejszy jest przeznaczony do dokonywania wpisu w księdze wieczystej**

z up. PREZYDENTA WROCŁAWIA

inż. Magdalena Kordus  
Kierownik Pracowni Biura  
Katastru Miejskiego

(imię i nazwisko osoby upoważnionej)

Sporządzono w Zarządzie Geodezji, Kartografii i Katastru Miejskiego we Wrocławiu, al. Marcina Kromera 44, 51-163 Wrocław





<b>PREZYDENT WROCŁAWIA</b>		Województwo: dolnośląskie Powiat: M.WROCŁAW Jednostka ewidencyjna: Wrocław Obręb ewidencyjny: <b>026401_1.0025, Tarnogaj</b> Miejscowość: Wrocław (idTERYT: 0986283)	
ZGKIKM.TE.6621.8393.2023			
<b>WYPIS Z KARTOTEKI BUDYNKÓW</b> według stanu na dzień: 2023-06-09 11:11:07			
Pozycja kartoteki budynków: <b>026401_1.0025.G22</b>			
<b>BUDYNKI:</b>			
Lp.	Identyfikator	Działy na których położony jest budynek	
		Oznaczenie	Adres budynku
1.	026401_1.0025.AR_5.5/20.1_BUD	026401_1.0025.AR_5.5/20	al. Armii Krajowej 57
Status	Rodzaj wg KST	Klasa wg PKOB	Funkcja główna
	budynki handlowo-usługowe (103)		Inne funkcje
Powierzchnia zabudowy [m2]	Pow. użytkowa z obmiaru [m2]	Pow. użytkowa z projektu [m2]	Łączna pow. użytkowa
			Lokali wyodrębnionych [m2]
			Lokali niewyodrębnionych [m2]
			Pomieszczeń przynależnych [m2]
76			0
Część budynku oddana do użytk.	Liczba lokali ujawnionych	Liczba wszystkich lokali	Powierzchnia samodzielnych lokali ujawnionych [m2]
Rok zakończenia budowy	Wiek zakończenia budowy	Stopień pewności ustalenia daty budowy	Rok zakończenia przebudowy
			Wiek zakończenia przebudowy
			Stopień pewności ustalenia daty przebudowy
			Zakres przebudowy
			Liczba kondyg.
			Nad/Pod ziemnych
			1 / 0
JRB: B10			

W dniu: 09.06.2023

dokument sporządzony przez: Dominika Jędrzejak

Wrocław, dnia: 09.06.2023

Dokument niniejszy jest przeznaczony do dokonywania wpisu w księdze wieczystej

ZUP PREZ. UCHWAŁA WROCŁAWIA

inż. Magdalena Kordus  
Kierownik Pracowni Biura  
Katastru Miejskiego

(imię i nazwisko osoby upoważnionej)

Sporządzono w Zarządzie Geodezji, Kartografii i Katastru Miejskiego we Wrocławiu, al. Marcina Kromera 44, 51-163 Wrocław

